

Paflogonya

ART MEETING
INTERNATIONAL ONLINE GROUP EXHIBITION
ULUSLARARASI ÇEVİRİMİÇİ KARMA SERGİ
SANAT BULUŞMASI



KASTAMONU ÜNİVERSİTESİ
GÜZEL SANATLAR VE TASARIM FAKÜLTESİ

2

gstf.kastamonu.edu.tr

KATALOĞU

Ali Azdamirov
Alişar Alikulov
Branka Turkic
Erol Yıldır
Esengali Sadymbayev
Hala El Sharouny
Hanae Eloudghyry
İsmail Ceyhun Helvacı
Magomet Zakriev
Merve Mehtap Bulut

KATILIMCI SANATÇILAR

Metin Uçar
Mine Dilber
Muhamet Ahmedi Metis
Muhammed Bilgen
Regina Bachinska
Shereen Elbarodi
Shukhrat Abdulmalikov
Sümeyra İlhan Civliz
Uğur Taşatan
Zeinab Mahmout



KASTAMONU ÜNİVERSİTESİ
GÜZEL SANATLAR ve TASARIM FAKÜLTESİ

PAFLAGONYA SANAT BULUŞMASI

2

ULUSLARARASI ÇEVİRİMİÇİ KARMA SERGİSİ

01 - 30 HAZİRAN 2025

KATALOG

Küratör
Prof. Erol Yıldır

gstf.kastamonu.edu.tr

Paphlagonia / Paphlagonia



hakkında..

Türkiye'nin Karadeniz kıyısında, tarihi Pontus ve Bitinya arasında kalan çok eski bir bölgenin adıdır. Tarihte Paflagonya bölgesi kuzeyden Karadeniz, doğuda Kızılırmak, batıda Sakarya Nehri, güneyde Frigya ve Galatya ile çevrilmişti. Günümüzde Kastamonu, Sinop, Bartın, Çankırı ve Karabük bu bölgede yer alırken Çorum, Bolu, Zonguldak ve Samsun illerinin bir bölümü de bölgenin içinde kalmaktadır.

MÖ 1000 tarihinde bu bölgeye hâkim olan Paflagonlar kendi adlarını bu coğrafyaya vermişlerdir. Paflagonya antik bölgesinin tarihteki izlerinden söz eden en eski kaynak Homeros'un İlyada'sıdır. Yapılan arkeolojik kazılarda çıkan veriler ışığında Paflagonya bölgesinin tarih öncesi kalıntıları 4 bin yıl öncesine işaret etmektedir.

Büyük İskender, Paflagonya'yı fethedememiş, ancak onun kumandanı Antigon istilaya muvaffak olmuştur. Helenlerden sonra 183'te Pontuslar bölgeyi ve sahillerini almışlar, 104'te ise bölge Pontuslardan Bitinyalılara geçmiş, Bitinyalılar ise 64'te Romalılarla yaptıkları savaşta tarihten silinmişlerdir.

Romalılar, Kastamonu dahil bölgeyi tamamen işgal ettikten sonra, bugün Kastamonu'nun ilçesi olan Taşköprü'yü hükümet merkezi yapmışlar ve bu şehri General Pompe aldığından şehre Pompeipolis adını vermişlerdir. Roma İmparatorluğu'nun 395'te ikiye bölünmesiyle kurulan Doğu Roma İmparatorluğu 1100'e kadar Kastamonu'ya hâkim olmuş fakat o tarihte kenti Türk Beyliği Danişmentlilere terk etmeye mecbur kalmışlardır.

Paflagonya'ya ait birçok kalıntı günümüze ulaşmıştır. Bunların başlıcaları bölgeye yayılan Kaya mezarları, Tümülüsler (Kral Mezarları), Kaya kabartmaları, iskân yerleri ile çok sayıda heykel ve kabartmalardır. Bölgenin tarihine ışık tutacak arkeolojik kazılar halen devam etmektedir.

about..

It is the name of an ancient region on the Black Sea coast of Turkey, between Pontus and Bithynia. Historically, the region of Paphlagonia was surrounded by the Black Sea from the north, the "Kızılırmak" from the east, the "Sakarya" River from the west, Phrygia and Galatia from the south. Today, Kastamonu, Sinop, Bartın, Çankırı and Karabük are located in this region, while some of the provinces of Çorum, Bolu, Zonguldak and Samsun also remain within the region.

The Paphlagonians, who dominated this region in 1000 BC, gave their own names to this geography. The oldest source that mentions the traces of the ancient Paphlagonia region in history is Homer's Iliad. In the light of the data obtained during archaeological excavations, the prehistoric remains of the Paphlagonia region indicate 4 thousand years ago.

It is known that Antigonos, one of the commanders of Alexander the Great, conquered Paphlagonia. After the Hellenes, the Pontus captured the region and its coasts in 183, the region passed from Pontus to the Bithynians in 104, and the Bithynians were erased from history in their war with the Romans in 64.

After the Romans completely occupied the region, including Kastamonu, they turned Taşköprü, which is today the district of Kastamonu, into the center of government and named the city Pompeipolis because General Pompe took this city. The Eastern Roman Empire, founded in 395 when the Roman Empire was divided into two, dominated Kastamonu until 1100, but at that time they had to leave the city to the Turkish "Danishmend Principality".

Many ruins belonging to Paphlagonia have survived to this day. The main ones are Rock tombs, Tumuli (King Tombs), Rock reliefs, settlements and a large number of sculptures and reliefs spread throughout the region. Archaeological excavations that will shed light on the history of the region are still ongoing.



Ali AZDAMIROV / ÇEÇENYA-





Alişar ALIKULOV / ÖZBEKİSTAN^{ač}





Branka TURKIÇ / BOSNA HERSEK





Erol YILDIR / TÜRKİYE





Esengali SADYRBAYEV / KAZAKHISTAN





Hala El SHAROUNy / MISIR






Hanae ELOUDGHYRY / FAS






İsmail Ceyhun HELVACI / TÜRKİYE






Magomed ZAKRIEV / ÇEÇENYA





Merve Mehtap BULUT / TÜRKİYE






Metin UÇAR / TÜRKİYE





mine DİLBİR / TÜRKİYE

التَّحْقِيقُ






Muhamed Ahmedi METIS / KOSOVA





Muhammet BİLGEN / TÜRKİYE





Regina BACHISKA / UKRAYNA-IRLANDA





Shereen ELBARODI / MISIR





Shukhrat ABDULMALIKOV/ÖZBEKİSTAN





Sümevra İlhan CİVLİZ / TÜRKİYE





Uğur TAŞATAN / TÜRKİYE





Zeinab MAHMOUD / mISIR





Kastamonu il merkezi

Bu katalogta yazılan “Paflagonya Tarihçesi” hakkındaki veriler genel bilgi amaçlıdır. Daha detaylı ve bilimsel veriler için aşağıda verilen kaynaklara mutlaka bakılmalıdır. Ayrıca katalogta yer alan harita ve fotoğraflar anonim olup her hangi bir telifte dahil değildir.

The data about the “History of Paphlagonia” written in this catalog are for general information purposes. For more detailed and scientific data, the sources given below should definitely be looked at.

In addition, the maps and photos contained in the catalog are anonymous and are not included in any copyright.

Kaynaklar / Resources;

Gün,Tekin(2010).<https://web.archive.org/web/20200809171930/http://www.mootol.com/Yazi2464/paflagonya>

Nijman, Jan (2020). Geography: Realms, Regions, and Concepts (20. bas.). Wiley. ISBN 978-1119607410.

Özhan Öztürk. Pontus: Antik Çağ'dan Günümüze Karadeniz'in Etnik ve Siyasi Tarihi (Genişletilmiş 3. Baskı). Nika Yayınları. Ankara, 2016

<https://tr.wikipedia.org/wiki/Paflagonya>



Kastamonu - Taşköprü

Katalog Tasarım. Erol Yıldır / 2025



